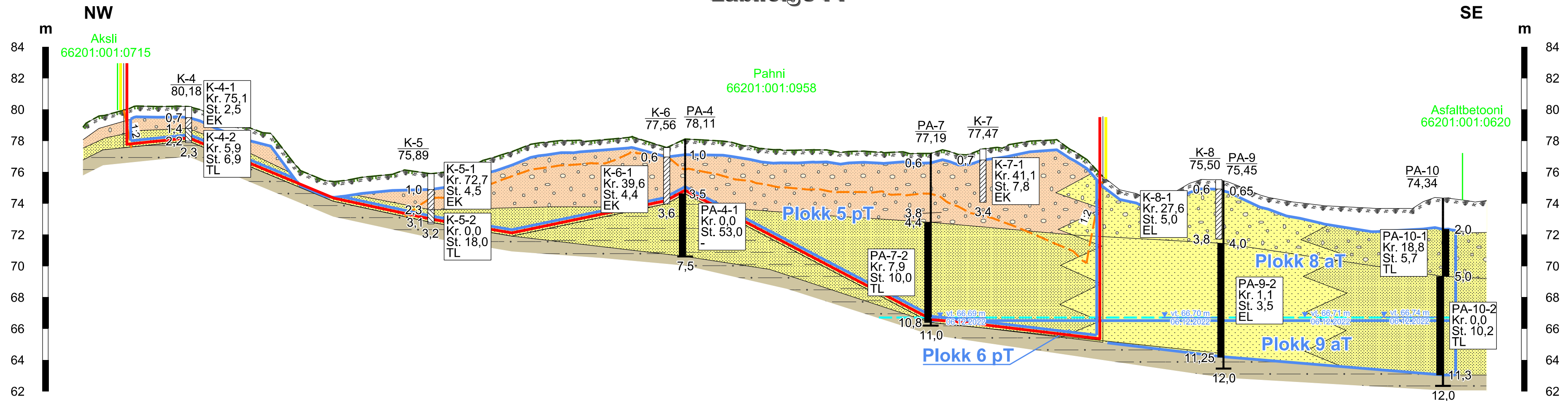
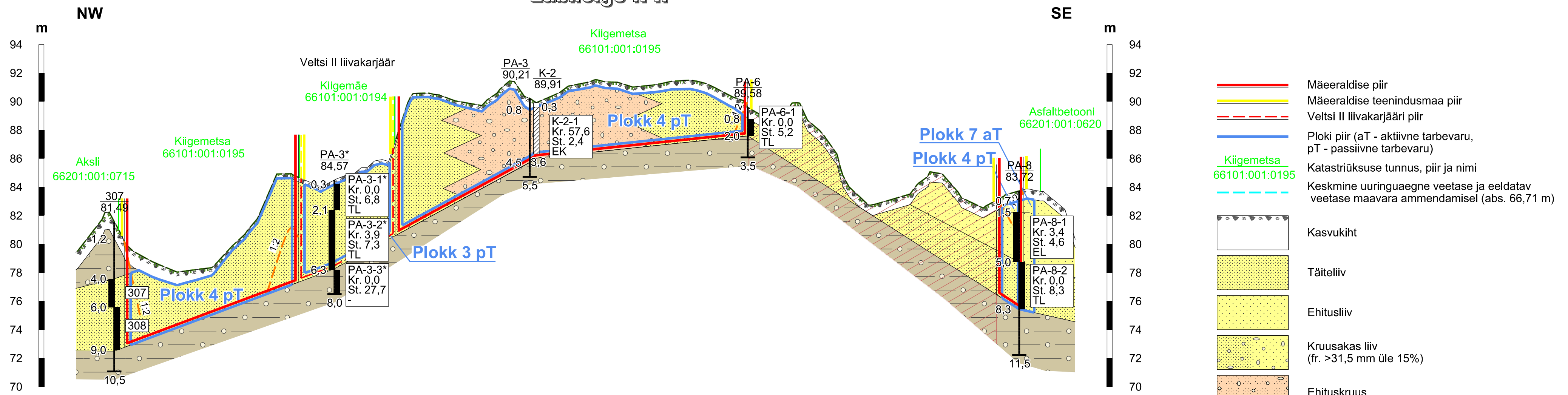


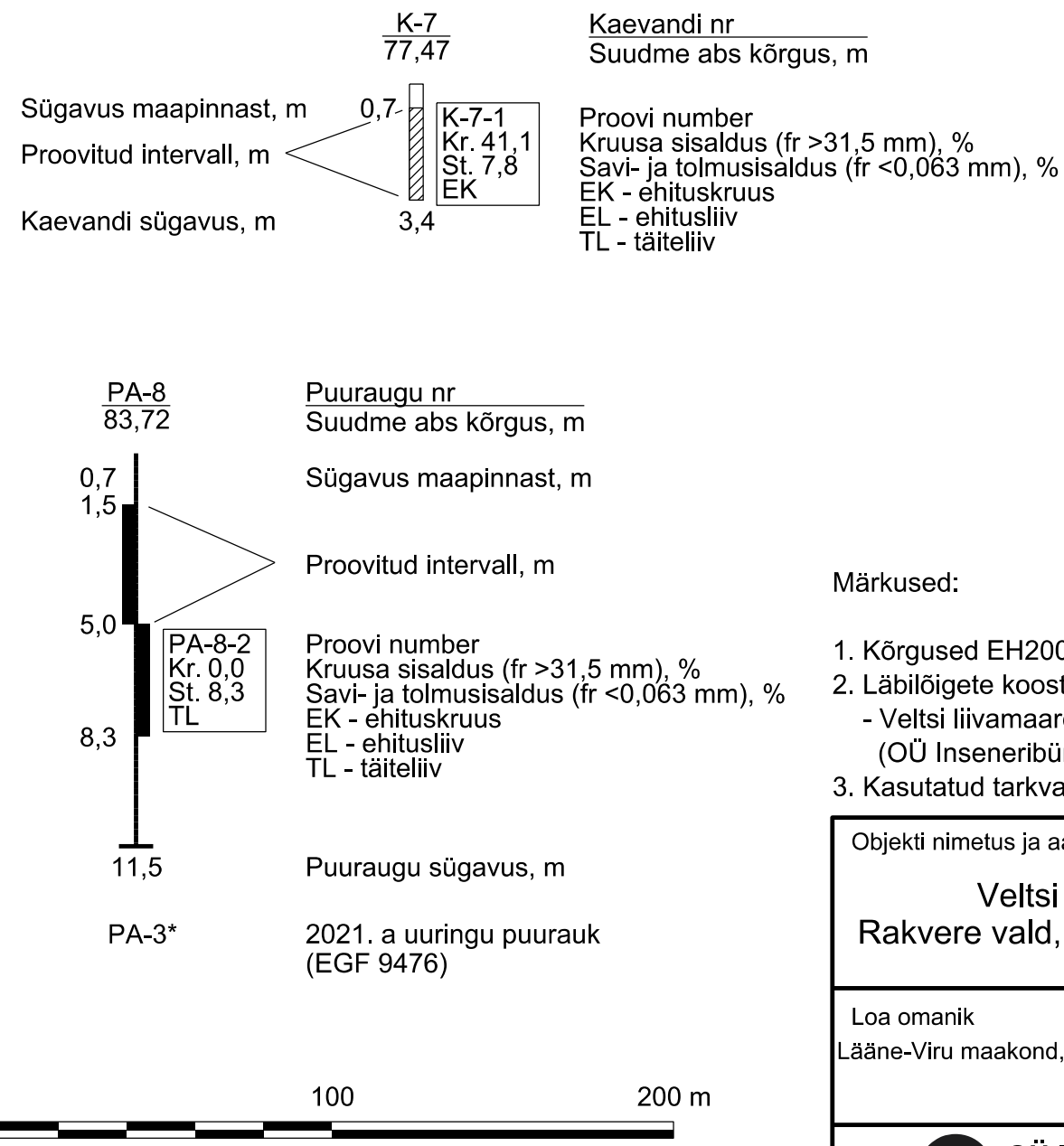
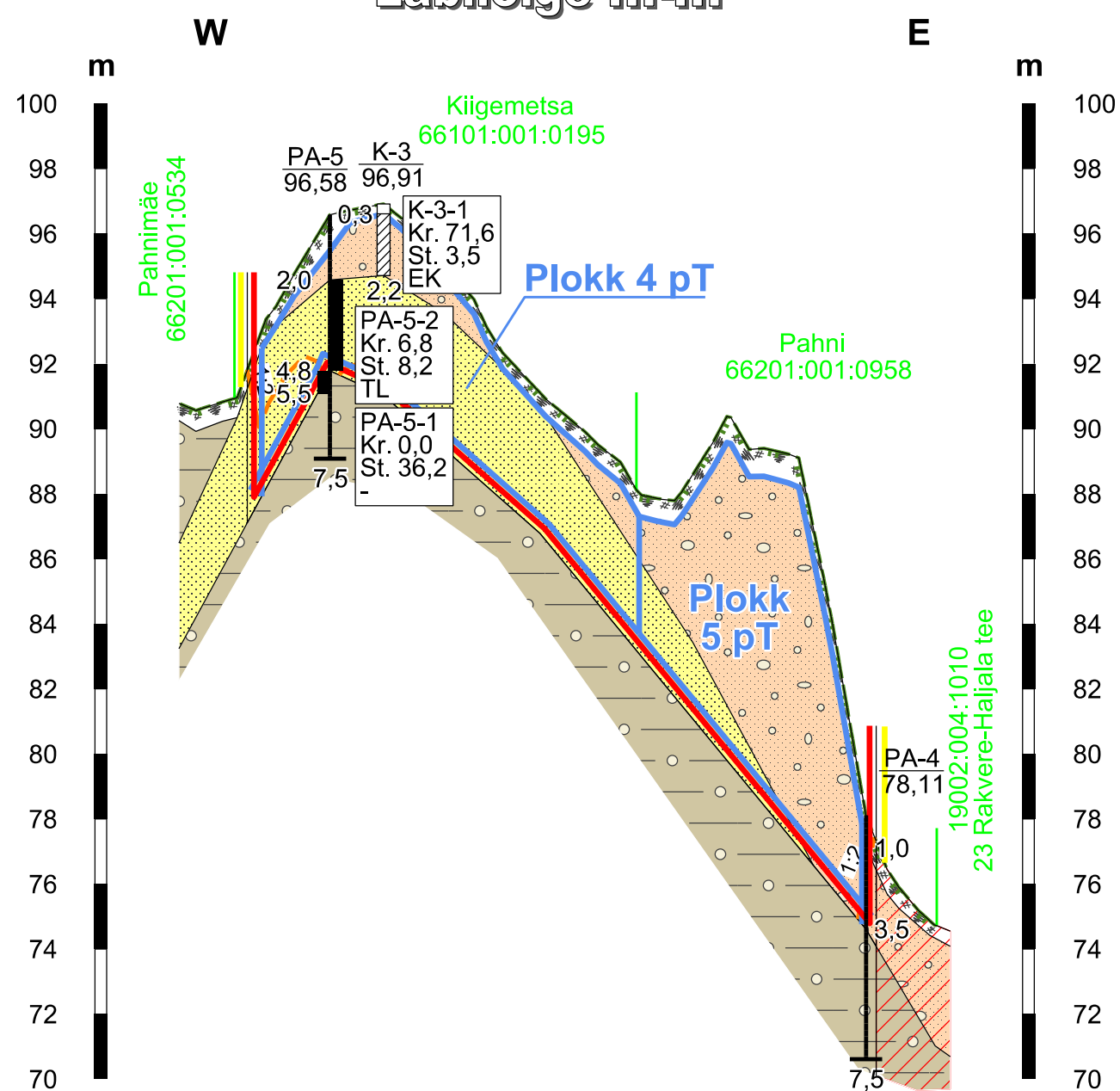
Läbilõige I-I'



Läbilõige II-II'



Läbilõige III-III'



Märkused:

1. Kõrgused EH2000 süsteemis.
2. Läbilõigete koostamisel on kasutatud:
 - Veltsi liivamaardla Veltsi ja Veltsi IV uuringuruumi geoloogilised läbilõiked I-I' ... III-III' (OÜ Inseneribüroo STEIGER, töö nr 23/4321).
3. Kasutatud tarkvara: Bentley PowerCivil for Baltics V8i (liitsents: 70000661800020).

Objekti nimetus ja aadress	Joonise sisu
<p>Veltsi V liivakarjäär</p> <p>Rakvere vald, Lääne-Viru maakond</p>	<p>Geoloogilised läbilõiked</p> <p>I-I' ... III-III'</p>
<p>Loa omanik</p> <p>Päide Liiv OÜ</p> <p>Lääne-Viru maakond, Rakvere vald, Päide küla, Kiigemäe, 44418</p> <p>paideliiv@gmail.com</p>	<p>Graafile line lisa 2/3</p> <p>Mõõtkava H 1 : 2000 V 1 : 200</p>
 <p>OÜ Inseneribüroo STEIGER</p> <p>Männiku tee 104, 11216 Tallinn</p> <p>+372 868 1011, info@steiger.ee</p>	<p>Koostas Tauri Põdema /Alkirjastatud digitaalselt/</p> <p>Kinnitas Erki Vaguri /Alkirjastatud digitaalselt/</p>
	<p>Kuupäev 14.09.2025</p> <p>Töö nr 25/5307</p>